

ИССЛЕДОВАНИЯ ЭПИГРАФИЧЕСКИХ ПАМЯТНИКОВ ИЗРАИЛЯ И ИУДЕИ ПЕРИОДА ПЕРВОГО ХРАМА (X–VI вв. до Р.Х.)




*Реконструкция города царя Давида
(Иерусалим, Археологический музей Израиля)*



*Мозаичная карта (15×6 м), обнаруженная в 1884 г. на
полу храма Византийского периода – одна из самых
древних карт Святой Земли: 560-565 гг.
(Церковь св. Георгия Победоносца, г. Мадаба,
Хашимитское Королевство Иордания)*

«КАЛЕНДАРЬ ИЗ ГЕЗЕРА» (X в. до Р.Х.)



*«Календарь из Гезера» (X в. до Р.Х.)
оригинал экспонируется в Музее Древнего Востока
(Стамбул, Турция)*

«КАЛЕНДАРЬ ИЗ ГЕЗЕРА» (X в. до Р.Х.)



*Ирландский археолог Роберт Александр Стюарт
Макалистер (в центре), который обнаружил во время
археологических раскопок «Календарь из Гезера».
Фото 1868 г.*




*Мегалиты Гезера (ок. 1500 г. до Р. Х.). По мнению
археолога Дж. Э. Райта — ханаанский культовый
центр Гезера*

«СТЕЛА ЦАРЯ МЕШИ» (IX в. до Р.Х.)




«Стела царя Меши» (IX в. до Р.Х.). Экспонируется в Лувре (Париж, Франция). Зал D, АО 5066

«СТЕЛА ЦАРЯ МЕШИ» (IX в. до Р.Х.)



Фрагменты «Стелы царя Меши». Оригинальные части из чёрного базальта, собранные воедино с помощью эстампажа. Недостающие фрагменты «Стелы» заполнены благодаря слепку



«ОСТРАКОН ИЗ ВАДИ-ЭЛЬ-КЕРАКА» (IX в. до Р. Х.)



*«Остракон из Вадии-эль-Керака» (IX в. до Р. Х.).
Экспонируется в Иорданском национальном
археологическом музее (Амман, Хашимитское
Королевство Иордания)*



*Керак — Кир-Моав — Кир-Харешет.
Сегодня Керакская крепость — сохранившийся бастион
крестоносцев, построенный на месте древней столицы
Моава в 1142 г. Пайеном де Мильи.
(Хашимитское Королевство Иордания)*

«ОСТРАКОН ИЗ ВАДИ-ЭЛЬ-КЕРАКА» (IX в. до Р. Х.)



*Согласно библейскому повествованию, прямо на
городской стене Кир-Харешета моавский царь Меша
принес в жертву своего сына-первенца на глазах у двух
еврейских армий Израиля и Иудеи*



«СТЕЛА ИЗ ТЕЛЬ-ДАНА» (IX В. ДО Р. Х.)




*«Стела из Тель-Дана» (IX в. до Р. Х.).
Экспонируется в Археологическом музее Израиля
(Иерусалим)*



У входа в Археологический музей Израиля (Иерусалим)

«СТЕЛА ИЗ ТЕЛЬ-ДАНА» (IX В. ДО Р. Х.)



Израильский археолог Авраам Биран (1909–2008)



*«Израильские ворота» — ворота древнего Дана, где
в 1993–1994 гг. археологической экспедицией под
руководством А. Бирана среди камней мостовой
внешних ворот была обнаружена
стела с текстом на арамейском языке*

«СТЕЛА ИЗ ТЕЛЬ-ДАНА» (IX в. до Р. Х.)



Оборонительные стены древнего Дана



Подиум для царского трона с подставками для столбов



Предполагаемое место храма «Золотого тельца», построенного при израильском царе Иеровоаме



Улицы и здания древнего Дана



«СТЕЛА ИЗ ТЕЛЬ-ДАНА» (IX в. до Р. Х.)



«Черный обелиск» Салманасара III. Экспонируется в Британском музее (Лондон, Великобритания)




Ассирийский царь Салманасар III




Фрагмент «Черного обелиска». Израильский царь Ииуй изображен в земном поклоне у ног монарха Ассирии — Салманасара III

«СИЛОАМСКАЯ НАДПИСЬ» (VIII в. до Р. Х.)




«Силоамская надпись» (VIII в. до Р. Х.).
Оригинал экспонируется в Музее Древнего Востока
(Стамбул, Турция)



Место, где в 1880 году на правой стороне тоннеля
была обнаружена надпись на древнееврейском языке,
сообщающая о встрече двух групп рабочих на середине
пути. Надпись призвана отметить торжественное
событие — окончание работ по прокладке тоннеля

«СИЛОАМСКАЯ НАДПИСЬ» (VIII в. до Р. Х.)



Британский офицер
и археолог сэр Чарльз
Уоррен (1840–1927).
Ему принадлежит одно
из первых исследований
системы водоснабжения
древнего Иерусалима




Немецкий археолог
Конрад Шик
(1822–1901).
Ему принадлежит
первая публикация
расшифровки
«Силоамской надписи» в
европейских изданиях



«Шахта Уоррена», вид сверху. Представляет собой
вертикально расположенный ствол — естественное
карстовое образование, которое было позднее
искусственно расширено

«СИЛОАМСКАЯ НАДПИСЬ» (VIII в. до Р. Х.)



Эдвард Робинсон
(1794–1863)




Фрагмент поворота тоннеля
царя Езекии (VIII в. до Р. Х.)



«Широкая стена» — фрагмент мощных укреплений,
возведенных при царе Езекии (VIII в. до Р. Х.),
для защиты юго-западной части города.
(Иерусалим, Старый город, Еврейский квартал)


«СИЛОАМСКАЯ НАДПИСЬ» (VIII в. до Р. Х.)




«Ханаанский тоннель»,
обследованный в 1998 г.
израильским археологом
Р. Райхом




Три пролёта каменной
лестницы, спускающиеся
к резервуару купальни.
Обнаружены во время
археологических работ
осенью 2004 г. археологами
Р. Райхом и Э. Шурконом



Спуск к источнику Гихон



Благодаря тоннелю царя
Езекии, вода из источника
Гихон могла подаваться
в укрепленные пределы
Иерусалима



Высота потолка тоннеля
царя Езекии по всей длине
немного превышает
человеческий рост — 1,8 м



*С израильским археологом **Яной Чехановец**.*



*Археологические раскопки Ханион-Гивати
в Старом Иерусалиме, вблизи одной из древних
систем водоснабжения Иерусалима (тоннель царя
Езекии, шахта Уоррена, Силоамский тоннель)*